















-  confine comunale
-  perimetro del Parco delle Orobie Bergamasche
- RETE NATURA 2000**
-  ZPS - Zona di protezione speciale  
Parco Regionale delle Orobie Bergamasche
-  ZSC - Zona Speciale di Conservazione  
Val Sedonia - Val Zuzo - Pizzo della Presolana
-  TUC - Tessuto Urbano Consolidato
-  nuclei e centri storici
-  ambiti di trasformazione
-  ambito di rigenerazione ex-colonia Dalmine
-  fiumi, torrenti e corsi d'acqua
- CLASSE DI VALORE NATURALISTICO**
-  CLASSE I - molto basso (IVN da 0 a 2)
-  CLASSE II - basso (IVN da 3 a 5)
-  CLASSE III - medio (IVN da 6 a 8)
-  CLASSE IV - alto (IVN da 9 a 10 e classe III in SIC e ZPS)
-  CLASSE V - molto alto (IVN da 9 a 10 in SIC e ZPS)



COMUNE DI  
**CASTIONE DELLA PRESOLANA**  
PROVINCIA DI BERGAMO

**PIANO DI GOVERNO DEL TERRITORIO**  
**VARIANTE 2020**

ADOZIONE del C.C. n. 15 del 29 giugno 2021  
APPROVAZIONE del C.C. n. 5 del 18 febbraio 2022

**PIANO NATURALISTICO COMUNALE**  
tavola  
Carta delle classi di valore naturalistico delle unità ambientali

scala: 1:10.000  
data: 18 febbraio 2022

progetto urbanistico arch. Marco Tomasi  
studio geologico - VAS arch. Francesco Perlini  
ERA soc. coop. - dott. Umberto Locati