

REGIONE LOMBARDIA - PROVINCIA DI BERGAMO
COMUNITA' MONTANA VAL SERIANA

COMUNE DI CASTIONE DELLA PRESOLANA

Progetto di:

**INTERVENTI DI MIGLIORAMENTO FORESTALE
SUL MONTE SCANAPA'
nelle particelle forestali n.5/6/7/8**

in Comune di CASTIONE DELLA PRESOLANA (BG)

PSR 2014-2020 – Operazione 8.3.1 – TIPOLOGIA B

PROGETTO ESECUTIVO

3 – DOCUMENTAZIONE FOTOGRAFICA GEOREFERENZIATA




Data: 28 febbraio 2023


Giovanni Manfrini
dotto forestale


Via d'Annunzio, 4 - 24060 Rogno (BG) –
Tel. 393.8817127 giovannimanfrini@libero.it
<https://studioambienteforeste.jimdo.com>

1	Particella forestale nr. 7 – Sistema riferimento WGS 1984
	
<p>Long: <input type="text" value="10.088504"/> Lat: <input type="text" value="45.927845"/></p>	

2	Particella forestale nr. 7 - Sistema riferimento WGS 1984
	
<p>Long: <input type="text" value="10.08756"/> Lat: <input type="text" value="45.927641"/></p>	


3	Particella forestale nr. 8 – Sistema riferimento WGS 1984
	
<p>Long: <input type="text" value="10.085541"/> Lat: <input type="text" value="45.92624"/></p>	

4	Particella forestale nr. 8 – Sistema riferimento WGS 1984
	
<p>Long: <input type="text" value="10.084441"/> Lat: <input type="text" value="45.926311"/></p>	

5	Particella forestale nr. 5 – Sistema riferimento WGS 1984
	
<p>Long: <input type="text" value="10.093786"/> Lat: <input type="text" value="45.926087"/></p>	

6	Particella forestale nr. 5 – Sistema riferimento WGS 1984
	
<p>Long: <input type="text" value="10.094947"/> Lat: <input type="text" value="45.927091"/></p>	

7	Particella forestale nr. 6 – Sistema riferimento WGS 1984
	
Long: <input type="text" value="10.094191"/> Lat: <input type="text" value="45.925602"/>	

8	Particella forestale nr. 6 – Sistema riferimento WGS 1984
	
Long: <input type="text" value="10.08984"/> Lat: <input type="text" value="45.926005"/>	